



Catasto (Valori indicativi)






 Particelle

Piano Regolatore Generale

Piano urbanistico

- | | |
|--|---|
|  Zona A |  Zona AC |
|  Zona B1 |  Zona B2 |
|  Zona B2 |  Zona C1 |
|  Zona C2 |  Zona D |
|  Zona E |  Zona F1 |
|  Zona F2 |  Zona F3 |


-  Zona F4
-  Strade
-  Zona V1
-  Zona P
-  Zona PG

-  Zona M
-  Commercio su area pubblica
-  Zona V2
-  Zona PC
-  Zona R

Aree percorse dal fuoco

-  Aree percorse dal fuoco

Confini Territoriali

-  Confini comunali
-  Limite Comunale

Cartografia

-  CTR 1:10.000 ATA2012